



  
 Technologie · Coaching · Strategie


Am Steinanger 19  
 83371 Stein an der Traun  
 www.tecostra.de

**Legende**


 Erschließungsgebiet NEU (ohne A23)  
 (Änderungen nur Bereich Rückstetten)

Geobasisdaten © 2016 Bayerische Vermessungsverwaltung

**Maßstab** 1 : 23.530    **Blatt** 1

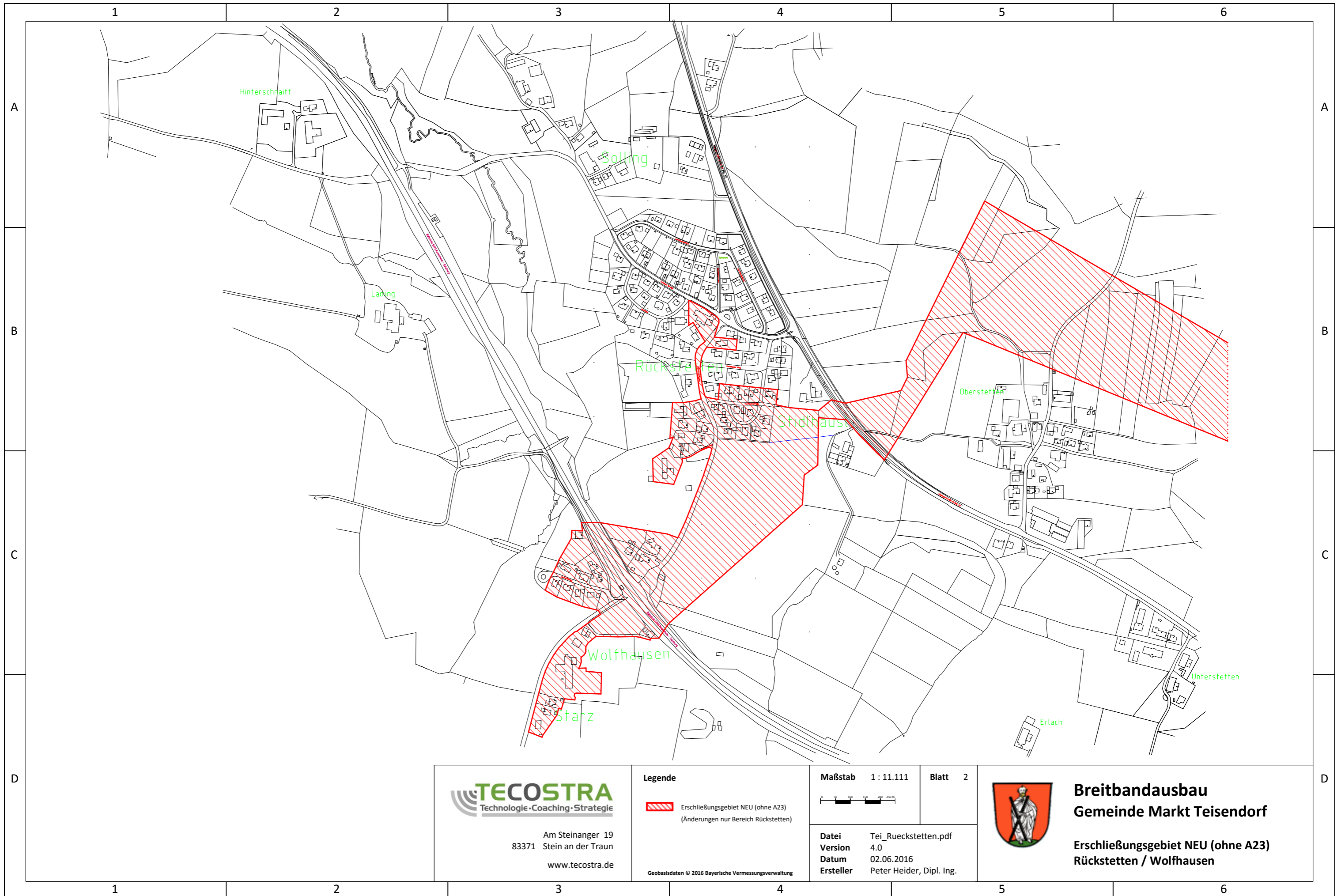


**Datei** Teil\_Uebersicht.pdf  
**Version** 4.0  
**Datum** 02.06.2016  
**Ersteller** Peter Heider, Dipl. Ing.





**Breitbandausbau  
 Gemeinde Markt Teisendorf**


**Erschließungsgebiet NEU (ohne A23)  
 Übersicht**

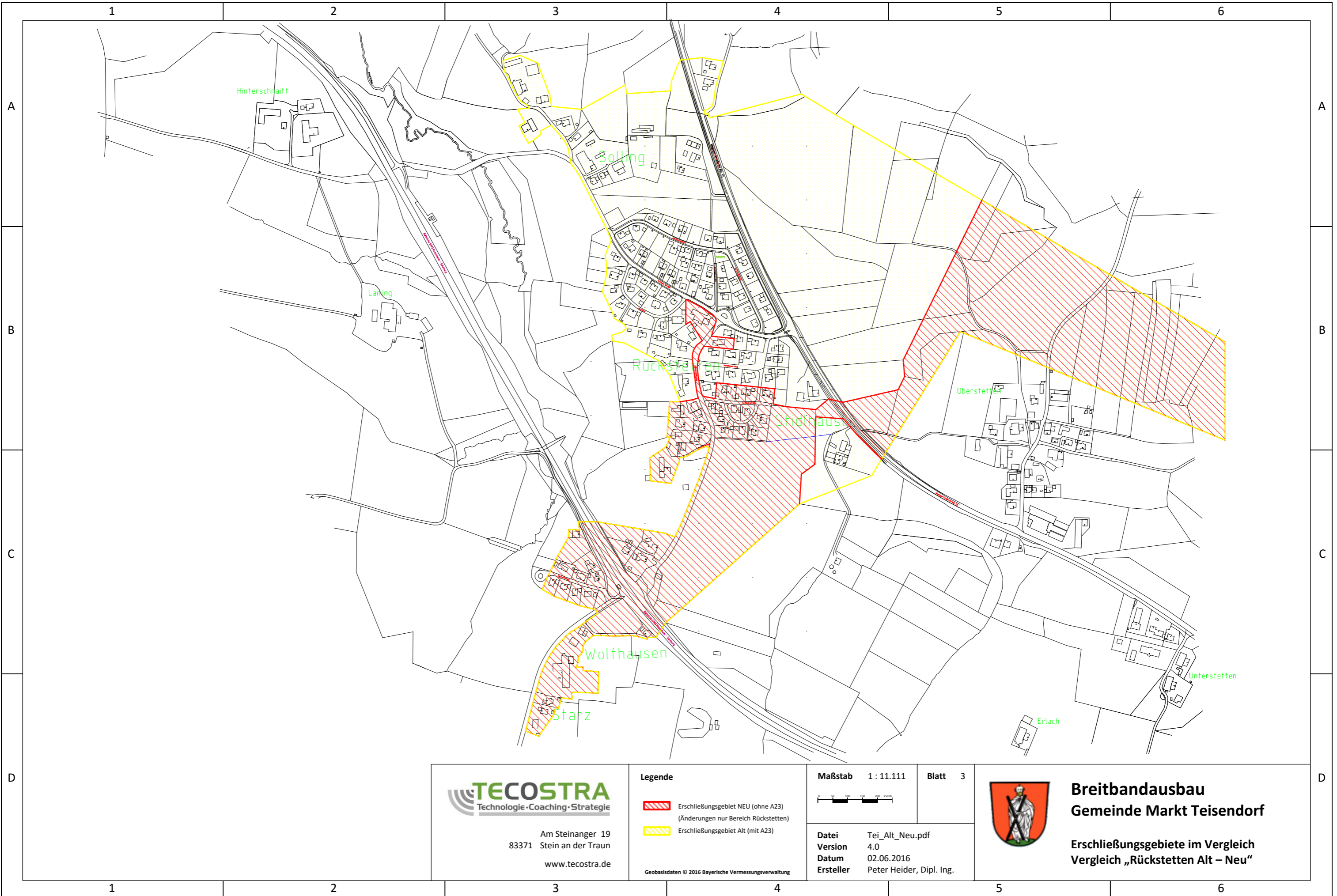



  
**TECOSTRA**  
 Technologie · Coaching · Strategie  
  
 Am Steinanger 19  
 83371 Stein an der Traun  
 www.tecostra.de

**Legende**  
 Erschließungsgebiet NEU (ohne A23)  
 (Änderungen nur Bereich Rückstetten)  
  
Geobasisdaten © 2016 Bayerische Vermessungsverwaltung

**Maßstab** 1 : 11.111    **Blatt** 2  
  
  
**Datei** Tei\_Rueckstetten.pdf  
**Version** 4.0  
**Datum** 02.06.2016  
**Ersteller** Peter Heider, Dipl. Ing.


  
**Breitbandausbau**  
**Gemeinde Markt Teisendorf**  
  
**Erschließungsgebiet NEU (ohne A23)**  
**Rückstetten / Wolfhausen**



**TECOSTRA**  
 Technologie · Coaching · Strategie

Am Steinanger 19  
 83371 Stein an der Traun  
 www.tecostra.de

**Legende**


- Erschließungsgebiet NEU (ohne A23)  
 (Änderungen nur Bereich Rückstetten)
- Erschließungsgebiet Alt (mit A23)

Geobasisdaten © 2016 Bayerische Vermessungsverwaltung

**Maßstab** 1 : 11.111    **Blatt** 3

0 50 100 150 200 250m

**Datei**    Teil\_Alt\_Neu.pdf  
**Version**    4.0  
**Datum**    02.06.2016  
**Ersteller**    Peter Heider, Dipl. Ing.



**Breitbandausbau  
 Gemeinde Markt Teisendorf**

**Erschließungsgebiete im Vergleich  
 Vergleich „Rückstetten Alt – Neu“**