

Legende

 Mögliches Erschließungsgebiet

Maßstab siehe Karte
Datei EG_Teisendorf_3.pdf
Version 1.0 / 10.10.2013
Ersteller Peter Heider, Dipl. Ing.
 BayernAtlas © 2013 Bayerische Vermessungsverwaltung

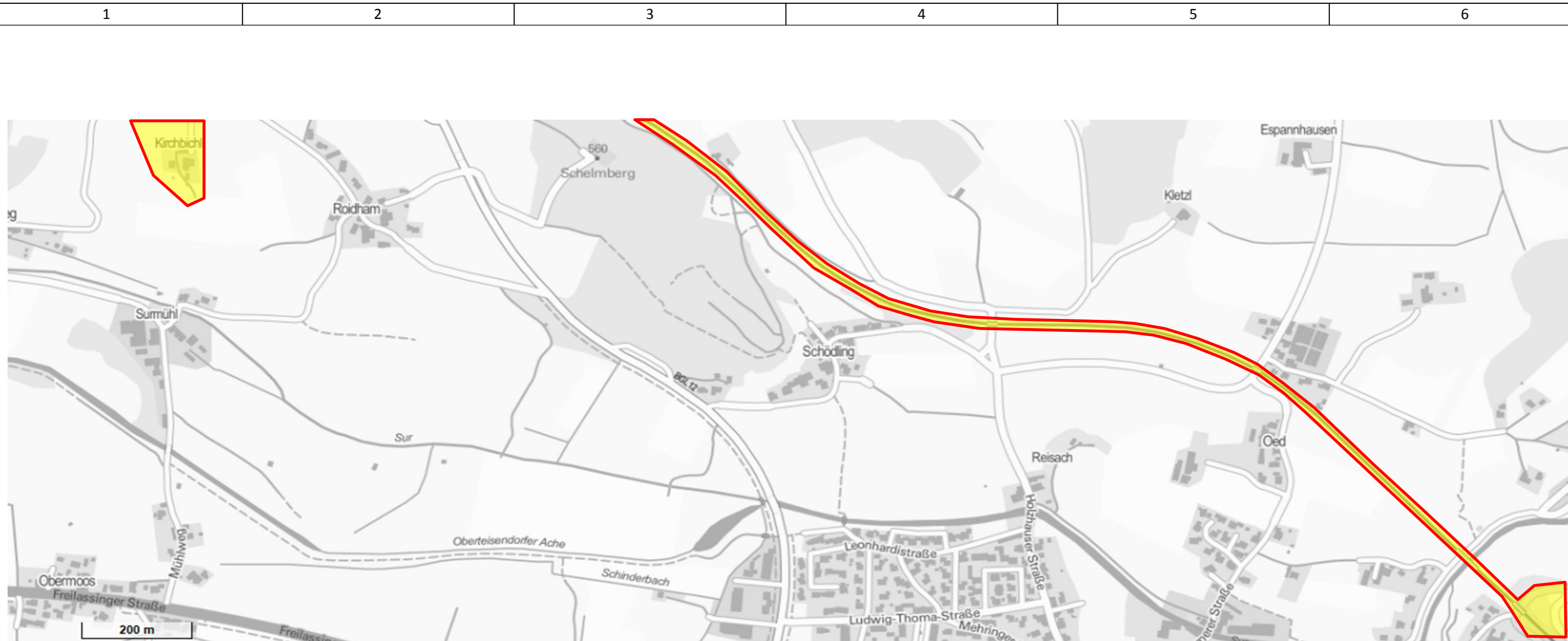



**Gemeinde
Markt Teisendorf**

**Breitbandausbau:
Gemeinde Markt Teisendorf**
 Lage der möglichen Erschließungsgebiete
 Detail: Holzhausen/Mehring



Am Steinanger 19
83371 Stein an der Traun



Legende	
	Mögliches Erschließungsgebiet
Maßstab	siehe Karte
Datei	EG_Teisendorf_4.pdf
Version	1.0 / 10.10.2013
Ersteller	Peter Heider, Dipl. Ing.
<small>BayernAtlas © 2013 Bayerische Vermessungsverwaltung</small>	

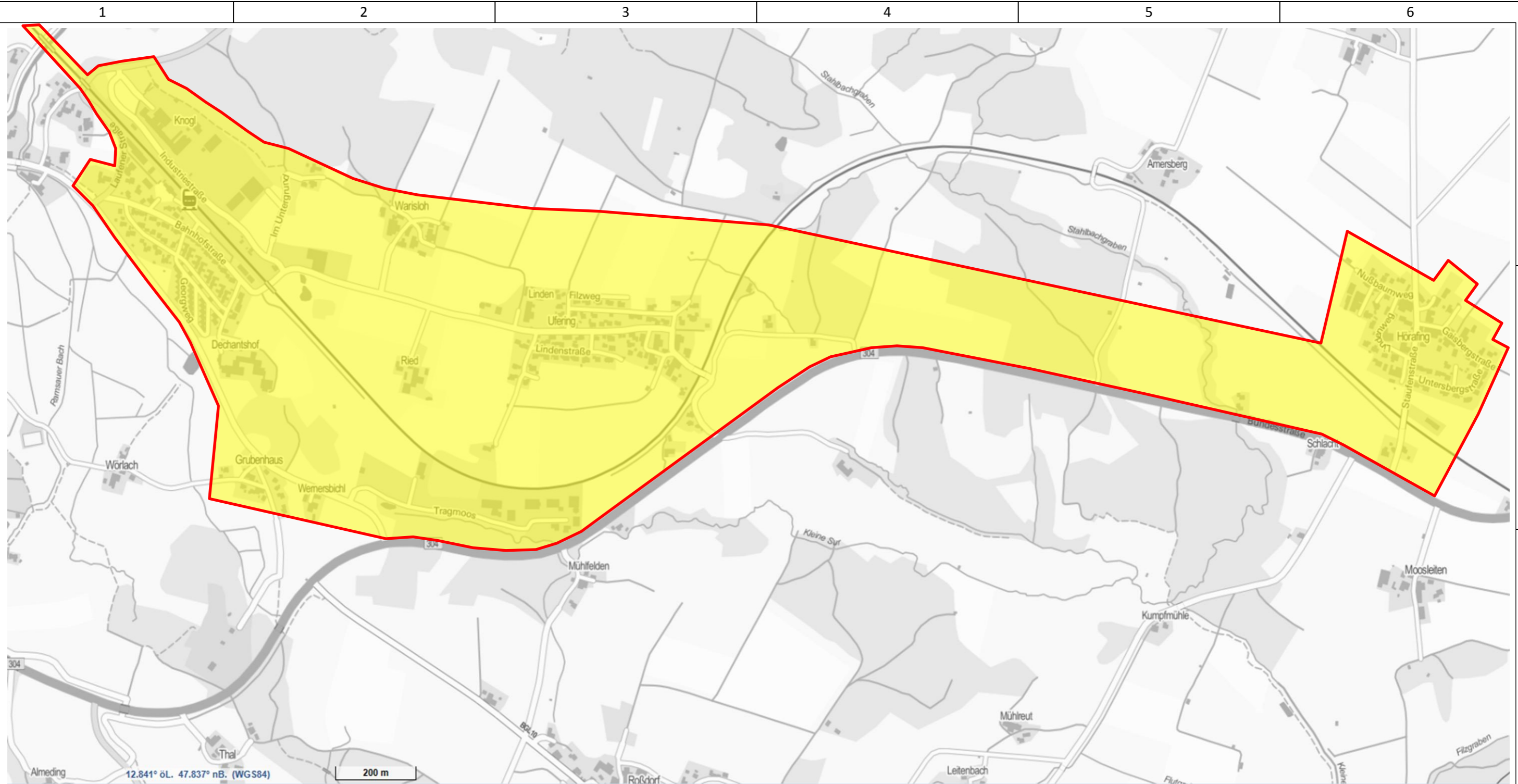


**Gemeinde
Markt Teisendorf**


**Breitbandausbau:
Gemeinde Markt Teisendorf**
Lage der möglichen Erschließungsgebiete
Detail: Verbindung Mehring - Teisendorf



Am Steinanger 19
83371 Stein an der Traun



Legende

 Mögliches Erschließungsgebiet

Maßstab siehe Karte
Datei EG_Teisendorf_5.pdf
Version 1.0 / 10.10.2013
Ersteller Peter Heider, Dipl. Ing.
 BayernAtlas © 2013 Bayerische Vermessungsverwaltung



**Gemeinde
Markt Teisendorf**

**Breitbandausbau:
Gemeinde Markt Teisendorf**
 Lage der möglichen Erschließungsgebiete
 Detail: Teisendorf/Hörfing



Am Steinanger 19
83371 Stein an der Traun