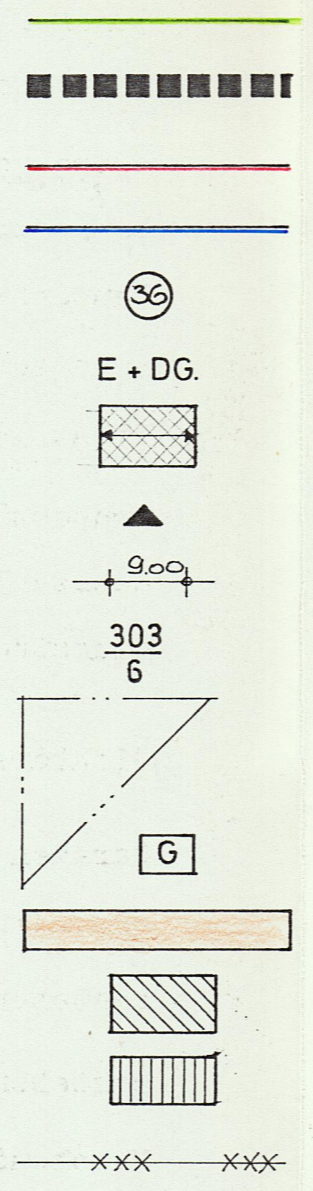
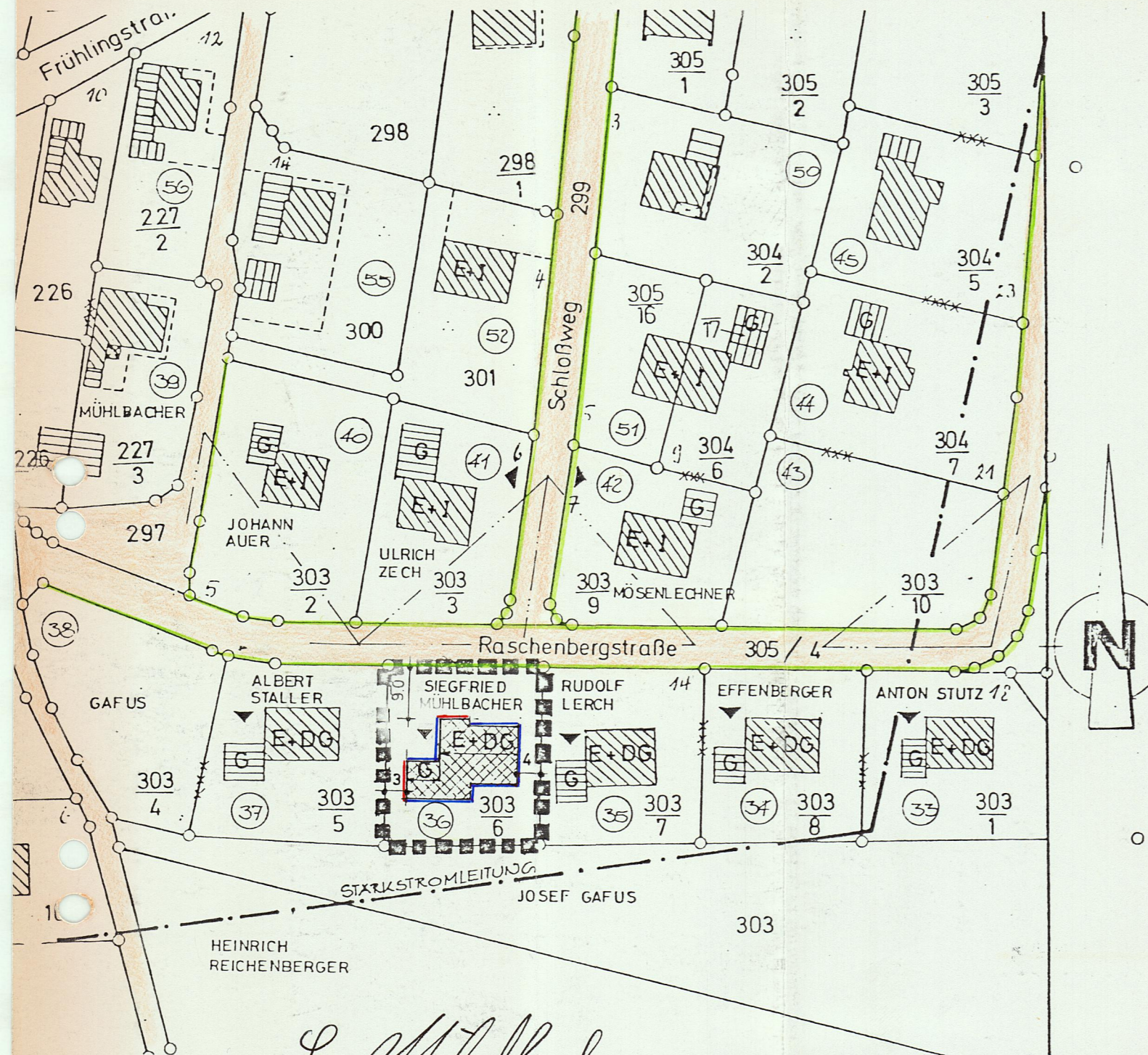



"Oberteisendorf - Südost"



Zeichenerklärung

- Straßenbegrenzungslinie
- █ Grenze des Geltungsbereiches
- zwingende Baulinie
- Baugrenze
- ⊙ Bauparzellen - Nummer
- ▨ zwingend Erdgeschoß + Dachgeschoß
- ▲ Firstrichtung
- 900
303
6 Flurstücknummern
- △ G Sichtdreieck
- ▭ G Garagen
- ▨ öffentliche Verkehrsflächen
- ▨ bestehende Hauptgebäude
- ▨ bestehende Nebengebäude
- xxx — Maschendrahtzaun

Teisendorf, den 1.10.1979
 Markt Teisendorf



.....
 1. Bürgermeister

Der Bauherr: J. M. Winkler
 Zustimmung der Nachbarn:
J. Gafus
A. Staller
Ulrich Zech
Rudolf Lerch

Allerberg den 30. Juni 1979

Planung:

Josef Winkler
 Mairemeister
 staatl. gepr. Bautechniker
 für Hoch- u. Tiefbauingenieurbau
 Allerberg 4 - Tel. (0 86 66) 71 49
 8221 Teisendorf

Satzung zur ..8.. Änderung des Bebauungsplanes

"Oberteisendorf - Südost"

Auf Grund des § 10 Bundesbaugesetz vom 23.6.1960 (BGBl. I S. 341) in Verbindung mit Art. 23 der Gemeindeordnung für den Freistaat Bayern vom 25.1.1952 (BayBS I S. 461) erläßt der Markt Teisendorf folgende

Satzung

zur Änderung des Bebauungsplanes "Oberteisendorf-Südost"

§ 1

1. Der vom Gemeinderat Oberteisendorf am 15. Mai 1965 als Satzung beschlossene Bebauungsplan für das Gebiet "Oberteisendorf-Südost" wird nach Maßgabe des Änderungsplanes vom 30. Juni 1979 geändert.
2. Der Änderungsplan vom 30. Juni 1979 ist Bestandteil dieser Satzung.

§ 2

Für die Gestaltung des Gebäudes im Bereich des Änderungsplanes gelten die Vorschriften der Satzung vom 15. Mai 1965
 Ausnahme: Dachüberstände Giebel 1,20 m Hauptgebäude
 Traufe 1,00 m
 Kniestockshöhe 1,20 m

§ 3

Diese Satzung wird mit der Bekanntmachung nach § 12 BBauG rechtsverbindlich.



Teisendorf, den 1.10.1979
 Markt Teisendorf

Andreas
 1. Bürgermeister