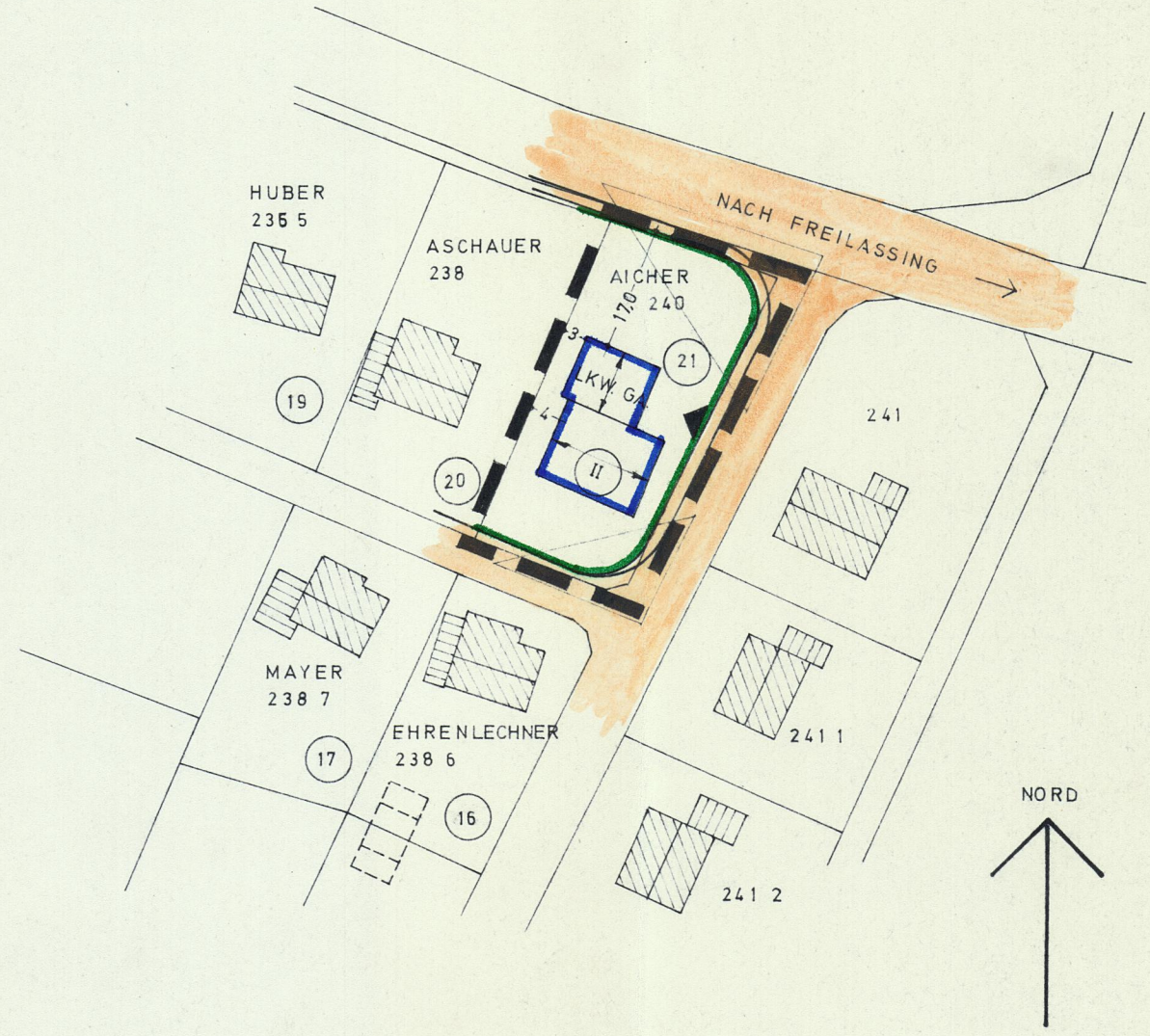









6. ÄNDERUNG DES BEBAUUNGSPLANES NR.
 DER GEMEINDE OBERTEISENDORF
 für das Gebiet "Oberteisendorf-Südost"
 BETRIFFT: PARZELLE 11 FLUR NR 240
 EIGENTÜMER FRANZ AICHER



-  BAUGRENZE
-  ÖFFENTLICHE VERKEHRSFLÄCHE
-  FIRSTRICHTUNG
-  GRUNDSTÜCKSEINFAHRT
-  SICHTDREIECK
-  ZWINGEND 2 VOLLGESCHOSSE
-  GRENZE DES GELTUNGSBEREICHES

OBERTEISENDORF DEN 3. März 1977

GEMEINDE OBERTEISENDORF :
[Signature]
 1. BÜRGERMEISTER

GENEHMIGT DURCH DAS LANDRATSAMT :

PLANUNG: FRANZ BRÜDERL
 BAUINGENIEUR
 8229 LACKENBACH 1
 KIRCHANSCHÖRING
 16. 2. 77