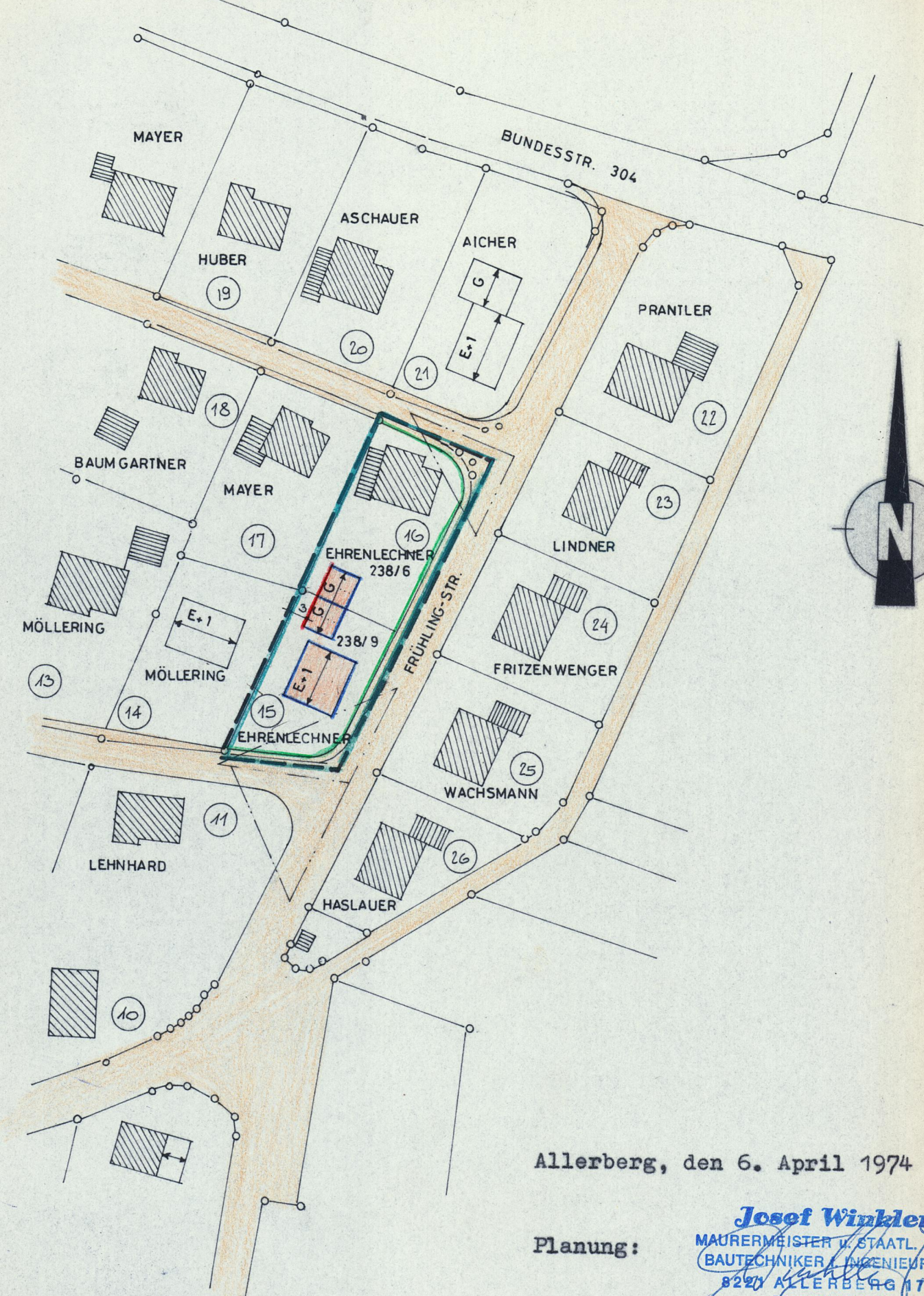


4. ÄNDERUNGSPLAN M=1:1000

vom Baugebiet

4
















Oberteisendorf - Südost



Allerberg, den 6. April 1974

Planung: **Josef Winkler**
 MAURERMEISTER u. STAATL. GEPR.
 BAUTECHNIKER u. INGENIEURBAU
 8220 ALLERBERG 17 1/2
 POST TEISENDORF

Zeichenerklärung

-  Straßenbegrenzungslinie
-  Grenze des Geltungsbereiches
-  zwingende Baulinie
-  Baugrenze
-  Bauparzellen - Nummer
-  zwingend Erdgeschoss u. 1 Vollgesch.
-  Firstrichtung
-  Grundstückseinfahrten
-  Masszahlen
-  Flurstücknummern
-  Sichtdreieck
-  Garagen
-  öffentliche Verkehrsfläche
-  best. Haupt- u. Nebengebäude
-  Maschendrahtzaun

Oberteisendorf, den 28. Mai 1974...
 Gemeinde Oberteisendorf

Winkler
 v. Bürgermeister

Bestandteil der Satzung zur 4. Änderung des Bebauungsplanes
 "Oberteisendorf - Südost" vom 25.4.1978.

