







### Planzeichen Bestand

-  Intensiv gepflegte Grünfläche (ehemaliges Munitionslager der Bundeswehr mit unterirdischen Bunkern)
-  bestehende Erschließungswege

### Planzeichen Eingriffsermittlung

-  Bereits im Rahmen des rechtskräftigen Bebauungsplanes festgesetzte Aufstellfläche für Solarmodule
-  Zusätzliche Modulaufstellfläche

### Weitere Planzeichen

-  Geltungsbereich Bebauungsplan "SO Solarpark Neukirchen" und Deckblatt 1
-  im rechtskräftigen Bebauungsplan "SO Solarpark Neukirchen" festgesetzte Ausgleichsfläche

Projekt:  
 Bebauungs- und Grünordnungsplan  
 "Sondergebiet Solarpark Neukirchen",  
 Deckblatt 1  
 Markt Teisendorf



Planinhalt:  
 Bestand und Eingriffsermittlung

Datum:  
 09.12.2021

Planung:

Bearbeitung:  
 halser, halser

Plannummer:  
 3046\_bestand1

**Team** **G+S**  
**Umwelt**  
**Landschaft**

fritz halser und christine pronold  
 dipl.ing°, landschaftsarchitekten

am stadtpark 8  
 94469 deggendorf

fon: 0991/3830433 fax: 0991/3830986  
 info@team-umwelt-landschaft.de  
 www.team-umwelt-landschaft.de



1:2.500