









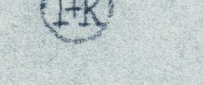


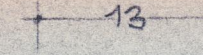















A. FESTSETZUNGEN

-  GRENZEN DES GELTUNGSBEREICHES IN DIESEM VERFAHREN
-  STRASSENBEGRENZUNGSLINIE
BEGRENZUNG SONSTIGER VERKEHRSFLÄCHEN
-  BAUGRENZEN
-  GRUNDSTÜCKSEINFÄHRTEN
-  STRASSENVERKEHRSFLÄCHEN
-  PARKFLÄCHEN
-  FÜRSTRICHUNG
-  GARAGEN
- ZAHLE DER VOLLGESCHOSSE :
-  ZWINGEND ERDGESCHOSS
-  ZWINGEND ERD- + 1 OBERGESCHOSS
-  ZWINGEND ERDGESCHOSS + KNIESTOCK
- 1116 m² MINDESTGRÖSSE DER GRUNDSTÜCKE IN QUADRATEMETERN
- MASS DER BAULICHEN NUTZUNG :
- GRZ 0,17 GRUNDFLÄCHENZAHLE
- GFZ 0,26 GESCHOSSFLÄCHENZAHLE
-  SICHTDREIECKE
-  ZU VERROHRENDE BACHVERLÄUFE
-  MASSZAHLEN

B. ERLÄUTERUNGEN

-  BESTEHENDE GRUNDSTÜCKSGRENZEN
-  VORGESEHENE GRUNDSTÜCKSGRENZEN
-  BISHERIGER STRASSENVERLAUF
- FL. PL. NR. 11 FLURSTÜCKNUMMERN
-  FORTLAUFENDE NUMMERIERUNG DER EINBEZOGENEN GRUNDSTÜCKE
-  VORHANDENE WOHNGEBÄUDE
-  VORHANDENE NEBENGEBAUDE
-  BESTEHEND ERD- + 1 OBERGESCHOSS
-  BESTEHEND ERDGESCH. + KNIESTOCK
-  STROMVERSORGUNG OBAG
-  BACHLÄUFE
-  BEZEICHNUNG FÜR LANDVERMESSUNG
-  HÖHENLINIEN
-  FEUERWEHRGERÄTEHAUS

ERSCHLIESSUNGSFLÄCHEN :

STRASSENFLÄCHEN	1993 m ²
GEHSTEIGE	1039 m ²
PARKFLÄCHEN	232 m ²
FAHRTRECHTE	204 m ²
INSGESAMT	346 m ²



B-Planentwurf
"HAUSMONING"
6.12.72

DER ENTWURF DES BEBAUUNGSPLANS WURDE MIT DER BEGRÜNDUNG GEMÄSS §2 ABS. 6 BBAUG. VOM BIS IN ÖFFENTLICH AUSGELEGT.

(SIEGEL) DEN (BÜRGERMEISTER)

DIE MARKTGEMEINDE HAT MIT BESCHLUSS DES MARKTGEMEINDERATES VOM DEN BEBAUUNGSPLAN GEMÄSS §10 BBAUG ALS SATZUNG BESCHLOSSEN.

(SIEGEL) DEN (BÜRGERMEISTER)

DIE REGIERUNG VON OBERBAYERN HAT DEN BEBAUUNGSPLAN MIT ENTSCHESSUNG VOM NR. GEMÄSS §11 BBAUG GENEHMIGT.

(SIEGEL) DEN (BÜRGERMEISTER)

DER GENEHMIGTE BEBAUUNGSPLAN WURDE MIT BEGRÜNDUNG VOM BIS IN GEMÄSS §12 SATZ 1 BBAUG ÖFFENTLICH AUSGELEGT. DIE GENEHMIGUNG UND DIE AUSLEGUNG SIND AM ORTSÜBLICH DURCH BEKANNTGMACHT WORDEN. DER BEBAUUNGSPLAN IST DAMIT NACH §12 SATZ 3 BBAUG RECHTSVERBÄNDLICH.

(SIEGEL) DEN (BÜRGERMEISTER)

BEBAUUNGSPLAN HAUSMONING FÜR DIE GEMEINDE TEISENDORF KRS. BAD REICHENHALL M=1:1000

..... AUSFERTIGUNG FÜR

DER PLANFERTIGER : *[Signature]* ZIMMERMEISTER
TEISENDORF, DEN 6.12.72 U. GEMEINDERAT