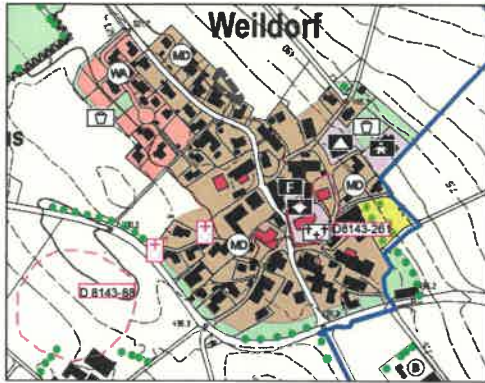


1) Weildorf - westliche Hauptstraße



Rechtskräftiger Flächennutzungsplan mit integriertem Landschaftsplan



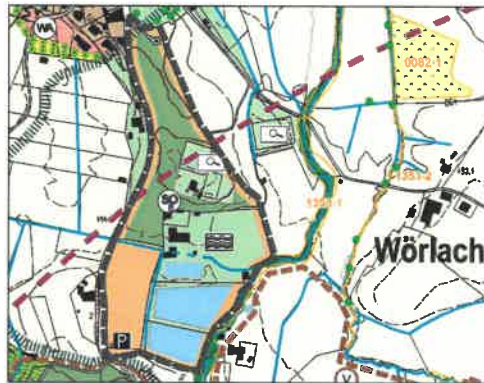
2. Änderung, Änderungsbereich 1

- Geltungsbereich der Flächennutzungsplanänderung
- Dorfgebiet gem. § 5 BauNVO

2) Teisendorf - Sondergebiet Familienpark



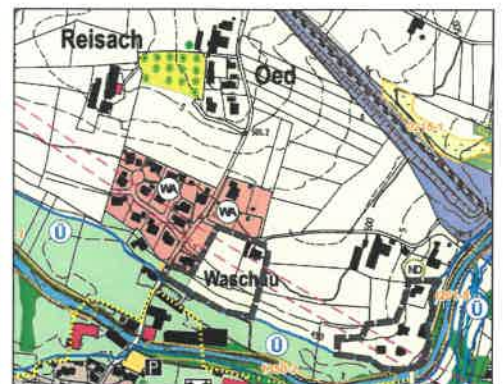
Rechtskräftiger Flächennutzungsplan mit integriertem Landschaftsplan



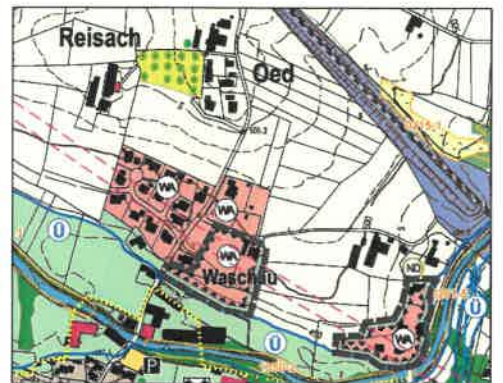
2. Änderung, Änderungsbereich 2

- Geltungsbereich der Flächennutzungsplanänderung
- Sondergebiet, das der Erholung dient gem. § 10 BauNVO mit der Zweckbestimmung "Familienpark"
- Grünfläche mit Zweckbestimmung Tennisplätze
- Grünfläche mit Zweckbestimmung Freibad
- Parkplatz
- Wald
- Graben, vorhanden
- Stillgewässer

3) Teisendorf - Baugebiet Waschau und Viaduktweg



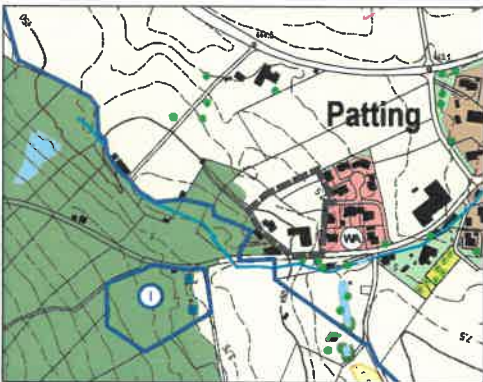
Rechtskräftiger Flächennutzungsplan mit integriertem Landschaftsplan



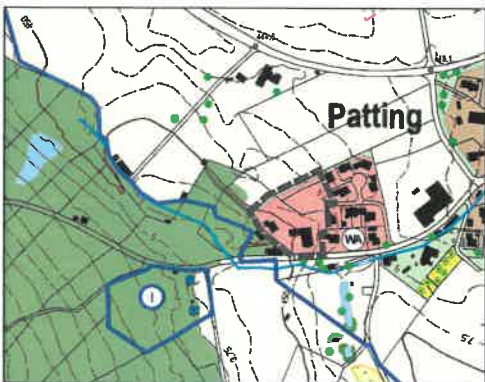
2. Änderung, Änderungsbereich 3

- Geltungsbereich der Flächennutzungsplanänderung
- Allgemeines Wohngebiet gem. § 4 BauNVO
- Private Grünfläche mit Zweckbestimmung Ortsrandeingrünung
- Umgrenzung der Flächen Vorkehrungen zum Schutz gegen schädliche Umwelteinwirkungen im Sinne des Bundesimmissionsschutzgesetzes
- Bodendenkmal Nr. D-1-8142-0010 "Straße der römischen Kaiserzeit"

7) Patting - Erweiterung Baugebiet Tiefenthalstraße



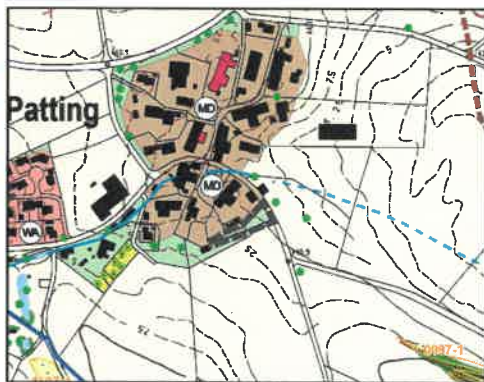
Rechtskräftiger Flächennutzungsplan mit integriertem Landschaftsplan



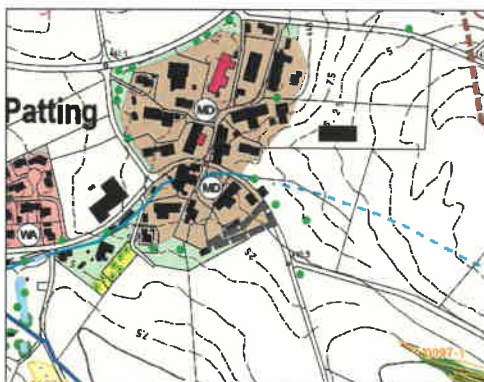
2. Änderung, Änderungsbereich 7

- Geltungsbereich der Flächennutzungsplanänderung
- Allgemeines Wohngebiet gem. § 4 BauNVO
- Private Grünfläche mit Zweckbestimmung Ortsrandeingrünung

8) Patting - Erweiterung MD



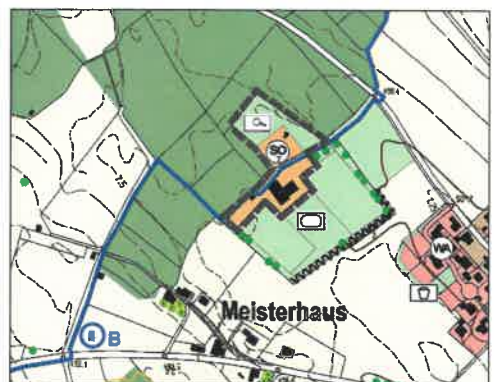
Rechtskräftiger Flächennutzungsplan mit integriertem Landschaftsplan



2. Änderung, Änderungsbereich 8

- Geltungsbereich der Flächennutzungsplanänderung
- Dorfgebiet gem. § 5 BauNVO
- Private Grünfläche mit Zweckbestimmung Ortsrandeingrünung

9) Weildorf - Erweiterung SO Sportgelände



Rechtskräftiger Flächennutzungsplan mit integriertem Landschaftsplan



2. Änderung, Änderungsbereich 9

- Geltungsbereich der Flächennutzungsplanänderung
- sonstiges Sondergebiet gem. § 11 BauNVO mit der Zweckbestimmung "Sport"
- Grünfläche mit Zweckbestimmung Tennisplätze
- Wasserschutzgebiet




4) Neukirchen - Badweg



Rechtskräftiger Flächennutzungsplan mit integriertem Landschaftsplan



2. Änderung, Änderungsbereich 4

-  Geltungsbereich der Flächennutzungsplanänderung
-  Allgemeines Wohngebiet gem. § 4 BauNVO
-  Private Grünfläche mit Zweckbestimmung Ortsrandeingrünung



5) Teisendorf Nordwest



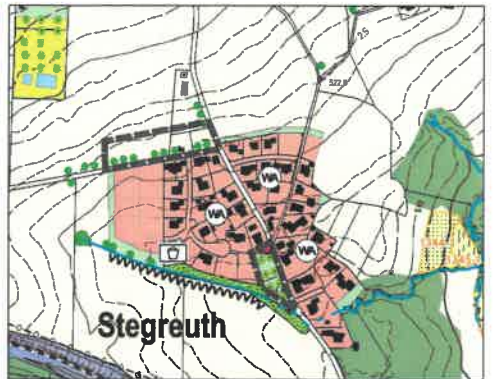
Rechtskräftiger Flächennutzungsplan mit integriertem Landschaftsplan



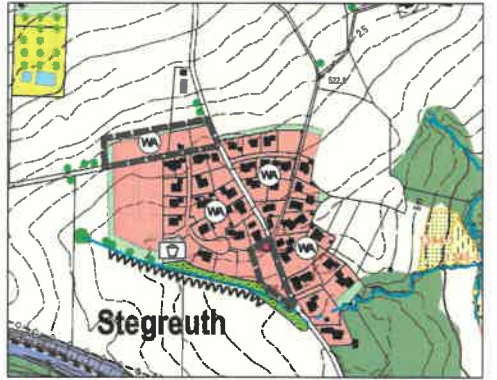
2. Änderung, Änderungsbereich 5

-  Geltungsbereich der Flächennutzungsplanänderung
-  Allgemeines Wohngebiet gem. § 4 BauNVO





6) Stegreuth - Erweiterung Nord und Süd



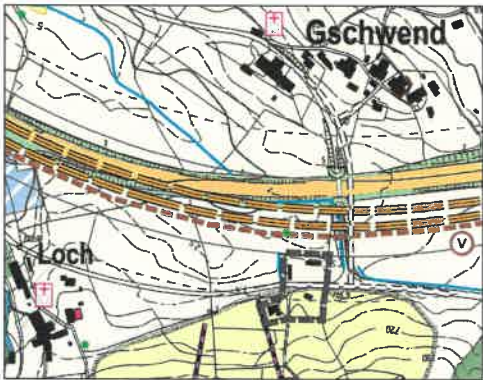
Rechtskräftiger Flächennutzungsplan mit integriertem Landschaftsplan



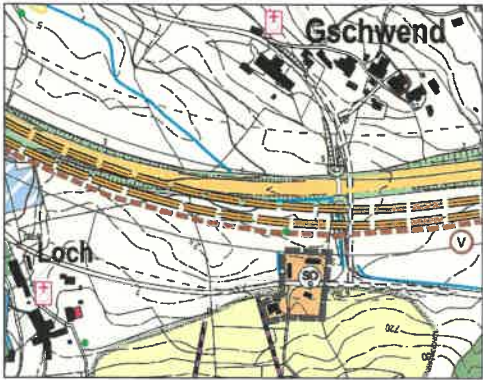
2. Änderung, Änderungsbereich 6

-  Geltungsbereich der Flächennutzungsplanänderung
-  Allgemeines Wohngebiet gem. § 4 BauNVO
-  Private Grünfläche mit Zweckbestimmung Ortsrandeingrünung
-  Baudenkmal Nr. D-1-72-134-179 "Bildstock"





10) Neukirchen - Skilift



Rechtskräftiger Flächennutzungsplan mit integriertem Landschaftsplan



2. Änderung, Änderungsbereich 10

-  Geltungsbereich der Flächennutzungsplanänderung
-  Sondergebiet, das der Erholung dient gem. § 10 BauNVO mit der Zweckbestimmung "Tourismus"
-  sonstige Straßen
-  Anbaubeschränkungzone




11) Oberteisendorf - Holzhausener Straße



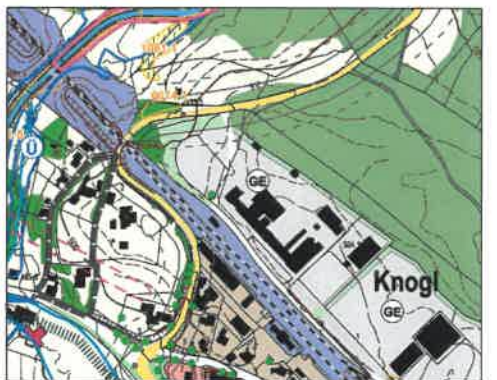
Rechtskräftiger Flächennutzungsplan mit integriertem Landschaftsplan



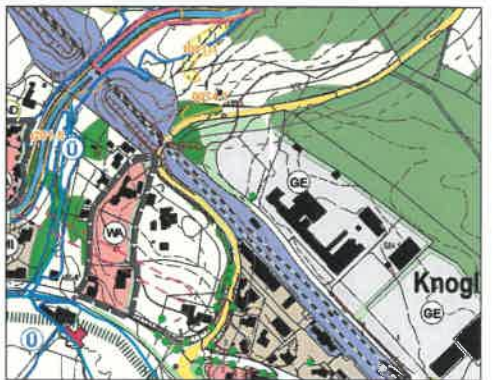
2. Änderung, Änderungsbereich 11

-  Geltungsbereich der Flächennutzungsplanänderung
-  Mischgebiet gem. § 6 BauNVO
-  Private Grünfläche mit Zweckbestimmung Ortsrandeingrünung





12) Teisendorf - "Knogl" Teilfläche West



Rechtskräftiger Flächennutzungsplan mit integriertem Landschaftsplan



2. Änderung, Änderungsbereich 12

-  Geltungsbereich der Flächennutzungsplanänderung
-  Allgemeines Wohngebiet gem. § 4 BauNVO
-  Private Grünfläche mit Zweckbestimmung Ortsrandeingrünung
-  Bodendenkmal Nr. D-1-8142-0010 "Straße der römischen Kaiserzeit"